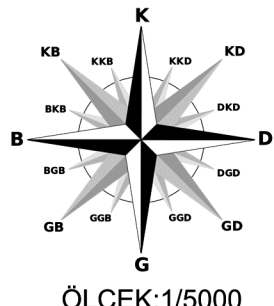


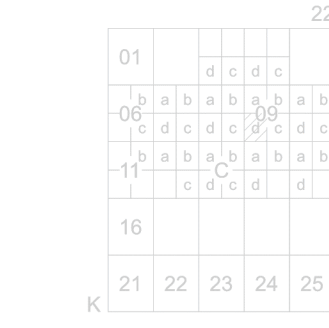
| | | |
|---------------|--|---|
| PLAN ADI: | DURAK, SARAYALTI VE İSLİCE MAHALLELERİNDE 47.7 HEKTAR ALANDA 1. ETAP PLANLAMA BÖLGESİ NAZIM İMAR PLANI REVİZYONU |  ÖLÇEK:1/5000 |
| ÖLÇEK: | 1/5000 | |
| PAFTA SAYISI: | 4/4 | |
| PAFTA ADI: | K22C09D | |
| PIN: | NIP- | Serpil KESKİN EZBERCİ Şehir Plancısı |

Belediye Meclisinin .../.../20... Tarih ve ... Sayılı kararı ile 3194 Sayılı yasanın 8.Md. gereğince İmar Planı değişikliği kabul edilmiştir.

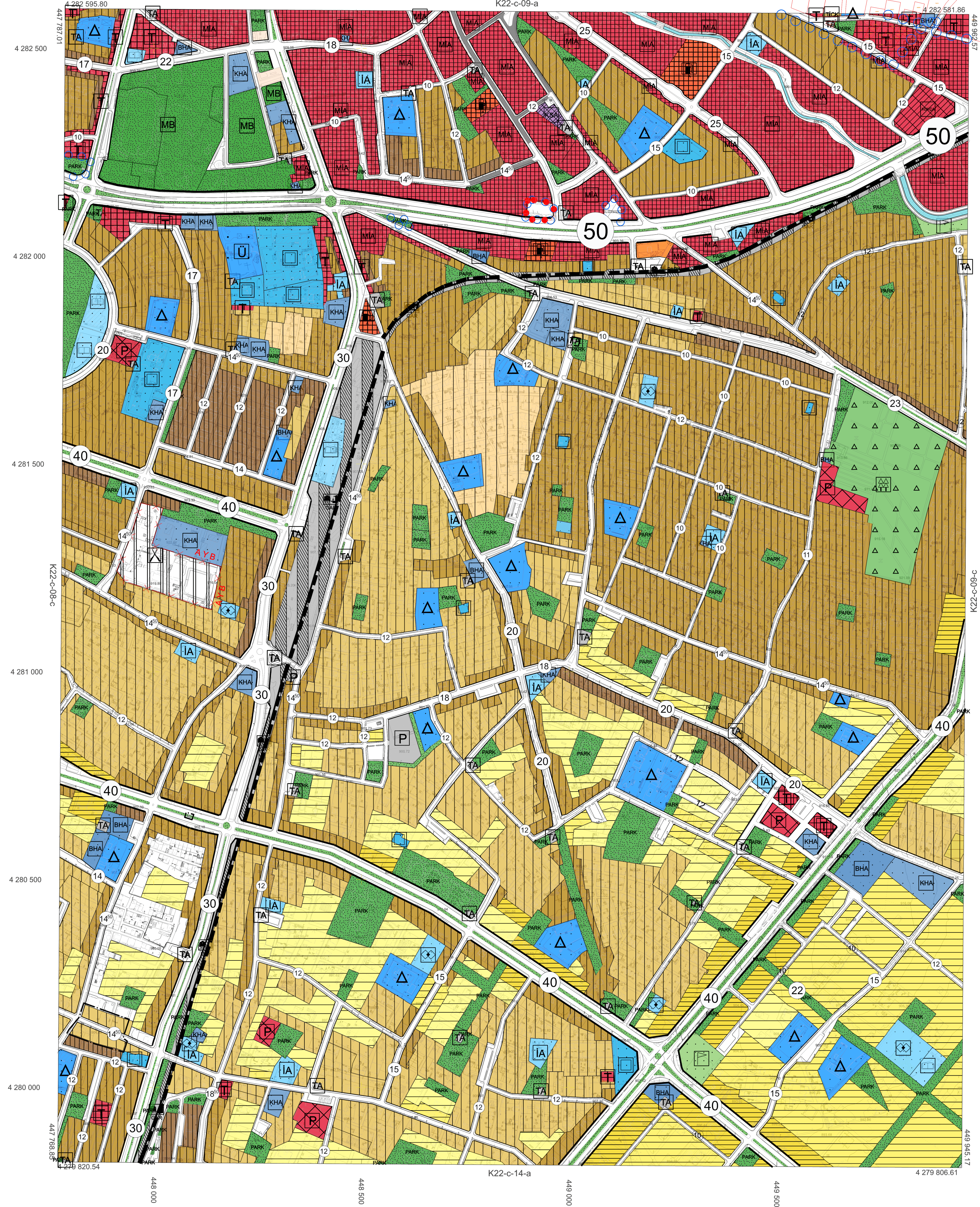
KONTROL EDEN
Raziye GÖKCE GÜLEŞ
Şehir Plancısı

KONTROL EDİLMİŞTİR
Doruk AYTEKİN
Şehir Plancısı

TASDİK OLUNUR
Özkan YALIM
Belediye Başkanı



UŞAK - MERKEZ K22-c-09-d



MUT: MAP TECH HARİTA BİLİŞİM YAZILIM VE TİCARET LTD. ŞTİ TARAFINDAN İTRF 96 DATUMUNDA YAPILAN 43 ADET 1:50000 ÖLÇEKLİ HALİHAZIR HARİTA 3194 SAYILI İMAR KANUNUNUN 7/A MADDESİNE GÖRE İNCELENDİ VE ONAYLANDI



GÖSTERİM
PLANLAMA SINIRLARI
PLAN ONAMA SINIRI
KENTSEL ÇALIŞMA ALANLARI
TİCARET ALANLARI
AÇIK VE YEŞİL ALANLAR
PARK

Elipsoid :GRS 80
Datum : ITRF-96
Epok : 2005
Projeksiyon : UTM (3 DERECE)
D.O.M. : 30

1:5000

YÖKLENCİ
MAP TECH HARİTA BİLİŞİM YAZILIM VE TİCARET LIMITED ŞİRKETİ

Simga Nur ŞAHİN
Harita Mühendisi

UŞAK BELEDİYESİ
Serpil KESKİN
Plan Proje Md. Vk.

UŞAK - MERKEZ K22-c-09-d